

Mallorca

Heen- en terugreis:	Vliegen naar Palma de Mallorca
Fietsniveau:	3 - 4
Beste seizoen:	maart t/m juni; september en oktober
Wegen, km:	Ca. 380 (zeer)goed asfalt, 20 fietspad, 20 matig asfalt

Van de accommodaties wordt de oriëntatieprijs van een tweepersoonkamer per overnachting vermeld. Eenpersoonkamer kost doorgaans ongeveer driekwart als tweepersoonkamer. Bijvoorbeeld € 60 betekent 2pk euro 60 en 1pk euro 45. Ontbijt is bijna altijd inbegrepen in de prijs.

Voorgesteld programma,

<u>dag</u>	<u>km</u>	<u>naar</u>
1	12	aankomst s'Arenal
2	64	Cala d'Or
3	91	baai van Pollença
4		rustdag of rondrit 44km
5	28	klooster van Lluc
6	68	Port de Sóller
7	42	Banyalbufar
8	57	Palma de Mallorca
9	18	vertrek of verlenging

Inleiding

Mallorca is een uitstekend bestemming voor fietsers. Al vroeg in het voorjaar komen grote aantallen sportieve fietsers zich in te fietsen onder een zacht zonnetje. Ze hebben hier veel faciliteiten: een internationale luchthaven middenin, fietswinkels in steden en resorts en goede accommodaties vrijwel overal. Men kan bovendien goed terecht in het engels of Duits.

Als u dit leest kunt u zich alvast voorstellen wat in Mallorca wat minder te vinden is. Er is minder stilte en lege ruimtes dan in het Spaanse binnenland. Onderweg komt u regelmatig sportieve fietsers tegen, die in groepjes aan de zonnige terrassen zitten en de wegen langs de kust met de auto's delen. De prijzen van de horeca liggen wat hoger dan elders in Spanje.

Dat gezegd, en voor wie de relatief hogere drukte en prijzen niet erg vindt, is Mallorca ideaal voor een fietsvakantie: de logistiek (vervoer, fietsen, accommodatie...) is erg makkelijk te regelen. Overdag fietst u op gezellig kronkelende wegen door fraaie Mediterrane landschappen. In de avond zit u plezierig aan zee of in een mooie landelijke locatie.

Wel iets voor u? Dan gaan we het eiland presenteren. Mallorca heeft 3650 km² en vormt samen met de kleinere Menorca, Ibiza en Formentera de Balearische eilanden, een van de 17 autonome deelstaten van Spanje. Er wordt Mallorquín, een dialect van het Catalaans gesproken, al spreekt iedereen ook Castiliaans (het 'gewone' Spaans).

De tocht begint langs de zuidelijke kust en de massatoerisme van Playa de Palma en s'Arenal, een spektakel op zicht, al kan men dat snel voorbijgaan en de eerste dag al aan de rustige kust van het zuidoosten overnachten. Dan zoeken we de oostelijke kust. Met lagere bouw aan baaitjes en inhammen is deze vooral een bestemming voor gezinnen. Na het oversteken van het eiland bereikt u de noordkust, waar sportfanaten in resorts calorieën verbranden. As laatste fietst u langs de vierde kust, de meest exclusieve. Ze ligt fraai onder de bergrug van Mallorca, met prachtige panorama's en mooie villa's aan de bergwand, verscholen in de dennenbossen.

Het voorgesteld programma is met negen dagen strak gehouden, echter in de beschrijving ziet u meerdere andere plezierig en interessante plaatsen voor overnachtingen en extra dagen. U heeft in Mallorca meer dan genoeg te beleven voor een langere vakantie. Er zijn al lang gidsen met tientallen fietsroutes in het eiland, maar ik wilde een selectie maken waarmee de vakantiefietsers een complete beeld van het eiland zou krijgen. Ik hoop dat u het een goede selectie vindt en dat u zeer plezierige dagen in Mallorca beleeft.

Natuur

De fraaie landschappen en plantengroei van Mallorca zijn in de loop der eeuwen grotendeels door de mens bepaald. Het eiland valt in drie delen te onderscheiden,

- Het zuiden en oosten (eerste twee ritten)

Dit is het zonnigste en droogste deel van het eiland. De mediterrane hoge (maquis) en lage (garrigue) struikgewas hebben de bovenhand. Kermeseiken, gedwongen steeneiken en mastiekbomen steken uit boven de lagere struiken.

- Het midden

In het centrale vlakke en het piedmont van de *Serra Tramuntana* bergen vinden we het grootste areaal landbouwland. Graanvelden in de vlakte gaan geleidelijk over in boomgaarden naar mate het terrein hoger wordt. We zien vooral amandel- en olijfbomen, met hier en daar carobbomen. Opmerkelijk is dat sommige percelen exclusief voor vijgenbomen zijn bestemd. Elders in Spanje, bijvoorbeeld in Andalusië, zien we ze alleen als spontane vegetatie langs de wegen of hangend van rotsen aan de rand van dorpen.

In het voorjaar komen sommige weiden vol te staan met bloemen als de kleine range goudsbloemen, grote witte schermbloemen of fluitenkruid. Langs de wegen zien we herderstasje, venkel, heldergele zuring en de witte bloemen van de hoge, sprietige affodil. Stenige hellingen worden verlicht door het blauwe van de rozemarijn en het felgele van de brem.

- Het westen en noorden (de Serra de Tramuntana)

De steile hellingen aan zee zijn bedekt met Aleppodennen, een soort die overal in het eiland voorkomt maar hier overheerst. In de paar grotere dalen aan de zee kant van de bergen groeien citroen- en sinaasappelbomen, terwijl aan de kant van het binnenland sommige wijngaarden te vinden zijn, maar vooral oeroude olijfbomen, met grillige, verwrongen stammen.

Eten

Als te verwachten valt in zulke populaire bestemming vindt u hier een grote keuze aan internationale en (internationaal-aangepaste) lokale gerechten. Menús zijn doorgaans vertaald naar meerdere talen. Grote hotels hebben uitgebreide buffets.

Een paar specialiteiten om niet te missen,

- *Paella ciega* (Ned. blinde paella), zogenaamd omdat ook een blinde zou het kunnen eten: alle schelpdieren zijn al gepeld en de kip stukjes al schoon van botten.
- *Langosta a la Parrilla*: gegrilde kreeft, met lekkere ali-oli saus van knoflook en olijfolie.
- *Tumbet*: soort peperonata. In de oven bereide combinatie van aardappels, paprika, courgettes, aubergines, enz.
- *Ensaimada*: dé ontbijt van Mallorca. Spiraalvormig zoetbrood ingevuld met geconfijte pompoen (*sp. cabello de angel*). Helaas is tegenwoordig de invulling vaak weggelaten of vervangen door romige nep-invulling. Als u tijdens de tocht de echte niet lukt te vinden kunt u ze voor vertrek proeven in de traditionele winkel Horno de Santo Cristo, vlakbij hotel Born.

Fietsverhuurder (aanbevolen!)

www.velosportmallorca.com Duitse eigenaar Hannie heeft zijn basis in Felanitx maar de huurfietsen worden volgens afspraak aangeleverd en terug gehaald bij het vliegveld of hotel van de klant. Onder andere, uitstekende en zeer goed onderhouden Stevens trekking-hybrides: 10 dagen € 95 per fiets + € 25 per levering ongeacht het aantal fietsen.

Tel: 00 34 626 272909

Fietsmakers

Algemene openingstijden ma t/vr 10.00-13.30 en 16.00-19.30 uur, zat 10.00-13.30. Er zijn bijna overal in het eiland maar hier een selectie,

- Voor l'Arenal, bij km 9 van de beschrijving hieronder: Belori-bike.com Calle Marbella 22 (eerste evenwijdig aan de promenade). Tel 971 490358.
- Felanitx: zie hierboven
- Pollentia Club Resort: eigen fietswinkel naast het zwembad.
- Alcudia: Niu Wave. Avenida Marina 6 (links van de weg vanaf Port de Pollença, net voor het stadje). Tel 971 549584.
- Pollença: Meam Si Torn. Plaça Ca Les Munnares s/n.
- Sóller: Rentabikevivas.com Carrer de Sant Teresa 20. Tel 971 630264.
- Palma: Ciclos Ferrá. c/Archiduque Luis Salvador 7. Tel 971 200700.

Palma vliegveld - s'Arenal

- Voor wie vroeg genoeg aankomt is de moeite waard om tot aan s'Rapita te fietsen (zie volgende rit).

<u>km</u>	
	12 km, vlak
	In de aankomsthal rechtsaf (RA). Loop, nog binnen het gebouw, tot aan het einde van de gang.
0.	Al buiten het gebouw, LA (u ziet rechts een voetgangersbrug op eerste verdieping hoogte).
0.8	Begin van een met <i>bicicletas</i> borden aangekondigd fietspad. Dit verdwijnt echter na een paar honderd meter, maar u blijft op dezelfde weg fietsen, in de richting van Palma en evenwijdig aan de snelweg, die aan uw linkerkant ligt.
3.2	U bereikt een Carrefour hypermarkt. Bij rondpunt draai met 270° naar links en ga over een brug boven de snelweg, richting 'Col d'en Rabassa'. U gaat dit voorstadje van Palma in.
4.2	LA naar Can Pastilla. Nu fiets u weer evenwijdig aan de snelweg maar links daarvan.
6.	De weg buigt naar rechts de wijk Can Pastilla in. Rechtdoor tot aan het strand.
6.7	U bereikt de brede promenade naast het strand. LA naar s'Arenal, het laatste stuk hoogbouw aan de baai van Palma.
12.	Bij een taxi halte, ziet u links een Bank en de cafetaria 'San Diego'. Ga deze straat even tegen het verkeer in. Het hotel ligt vijftig meter in deze straat.

In Can Pastilla (net voor km 6 van beschrijving)

Hotel Gala. Calle Xabec 5 T 971 260812 € 52

In l'Arenal, o.a.

Hotel San Diego Avenida Miramar 1 T 971 441700/ 04. Hotel-sandiego.com

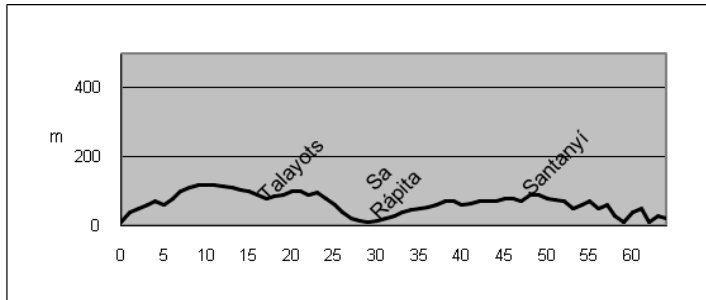
€ 70 Nogal groot hotel met goed service en kamers. Fietspoint in kelder.

Hostal Atlanta. C/ Terral 50. Vier straten voorbij Av. Miramar LA, trappen op, tweede hoek rechts € 35 T 630 183647 Beetje smoezelig soort b&b van Alan.

In Cala Pi (22 km verder)

Hotel Cala Pi club www.gruphotel.net Mooi hotel aan rustig stuk kust € 100 inclusief behalve ontbijt ook diner voor twee personen T 971 123010

s'Arenal - Cala d'Or



- In deze rit en de volgende maken we de route aangenamer en interessanter door het gebruik van enkele landelijke binnenweggetjes, *camís* genaamd.

<u>km</u>	
	64 km, 400↑m
0.	Uit het hotel weer tot aan de strandpromenade en LA. Even verder laten we het plezierhaventje rechts liggen en volgen de borden naar 'Son Verí'.
0.5	RA de <i>carrer Miquel des Sants</i> in met een kort steil hellingkje. We fietsen verder op een straat (Catalaans <i>carrer</i>) die door een villawijk loopt: <i>carrer Fray Juniper Serra</i> .
1.1	LA de <i>Avinguda de Son Veri</i> in. Er komt meteen een Y-splitsing. Neem de rechtersaak. Een paar honderd meter verder, bij rotonde, rechtdoor op <i>Avinguda del Baladre</i> .
2.2	Aangekomen aan de Ma 6041, RA op deze drukke weg richting Cala Pi en S'Estanyol. De volgende kilometers negeren we een paar afslagen naar vakantiewijken aan de kust. De laatste daarvan een die 'sa Torre' heet.
8.5	Let op: een paar honderd meter na een bocht naar rechts LA een kleine weg in richting Lluçmayor en het gehucht sa Torre -over de kustweg ziet u de kust toch niet-
12.	Even na kathedraalachtige bouwsel RA de <i>Cami de Sa Caseta</i> in.
14.2	Bij T-kruispunt, RA richting Cap Blanc.
16.7	Bij kruispunt rechtdoor richting Talayot (van Capocorb), op de <i>Carreró de Betlem</i> (niet op de kaart).
17.7	We voegen ons weer aan de Ma 6014 bij de Talayots van Capocorb Vell. Deze waren prehistorische huizen gebouwd uit massieve onbewerkt steen. Het bestond tussen 1000 v.C. en ongeveer het jaar nul. Zeker de moeite waard om er rond te lopen.

	Verder naar links richting S'Estanyol aan de kust. Vijfhonderdmeter na de Talayots bar-restaurant Cas Bosso met keuken open de hele dag.
27.	S'Estanyol. Fiets tot aan de zee en LA naar Sa Rápita langs een leuk stuk kust. Aan de horizon ligt het eiland Cabrera.
31.	Net voorbij Sa Rápita, en kort nadat de weg weer het binnenland in gaat, RA een klein weggetje in, richting 'Ses Covetes' en 's'Trenc'.
32.5	T-kruispunt met bord naar 'Ses Covetes', maar we gaan LA.
32.7	Neem naar rechts een andere <i>camí</i> dat bijna verborgen achter een muur schuilt. Dit <i>camí</i> buigt vervolgens naar links en met nog een paar bochten neemt ons terug naar de Ma 6014.
35.6	RA naar Ses Salines en Santanyí.
47.	Na een paar honderd meter door het dorp Llombards zien we aan de rechterkant aan een pleintje bar Sa Plaça met lekkere <i>bocadillo de atún con tomate, alcaparras y pepinillos</i> (nl. broodje van tonijn met tomaat, kappertjes en augurkjes).
49.	Al in Santanyí volgen we de borden naar Alquería Blanca, Mondragó en Porto Petro op de Ma 19 (nog C-717 op de kaart).
52.	Een klein km buiten Santanyí RA het <i>Camí de Son Marimón</i> in, richting <i>Parc Natural de Mondragó</i> . Er komt meteen een Y-splitsing: neem de linkertak. Wat verder fietst u voorbij het Son Marimón agriturismo huis.
55.	T-kruispunt. RA naar Porto Petro op <i>Camí de Sa Torre</i> .
56.7	Y-splitsing. De linkertak, nog steeds op <i>Camí de Sa Torre</i> .
58.	LA naar Porto Petro. In anderhalf km bereiken we het haventje van dit dorp en gaan we LA door huizen en om een kleine baai.
61.	Na een nog onbebouwd stukje komen we aan een rotonde aan het begin van het vakantieplaats Cala d'Or. LA richting centrum.
61.2	De eerste straat in naar rechts. We dalen af tot aan de marina van Cala d'Or en gaan door een versperring. Fiets om bijna de hele marina met de wijzers van de klok mee langs de luxe yachten. Aan het einde van de marina ga je door een slagboom en klim even. Na een paar kruispunten wordt dit vanzelf <i>Avinguda Ferrán Tarrago</i> waar onze hotels staan.

In s'Rapita

Hostal Bris. Carrer Calamar 8. Een klein km voor het begin van het haventje van s'Rapita LA van de kustweg, hostel op honderd meter. Tel 971 640249 2pk 43 1pk 30 inclusief ontbijt. Zeer relaxed hostel in ontspannen en iets alternatieve kustoord. Eigenaar zit meestal in tabac winkel ernaast. Fietsen onder de trap. De kust is van rotsen maar u kunt door de haven wandelen tot aan het grote zandstrand aan de andere kant.

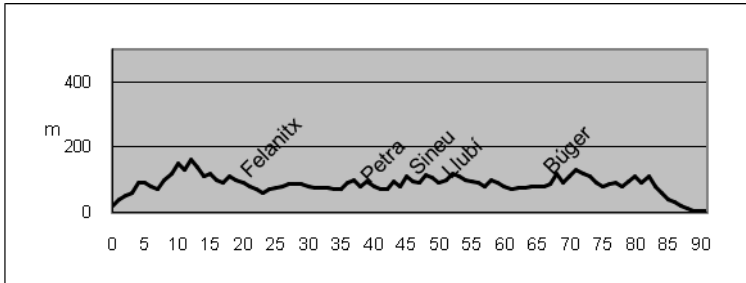
In Cala d'Or

Hotel Leo d'Or Avenida Fernando Tarragó aan hoek met Av. Bèlgica. T 971 657053/ 9039 € 63 Ontbijt vanaf 7.30 uur.

Hostal Talamanca Tegenover. T 971 657014 € 60 Deze heeft wel restaurant maar ontbijt is pas vanaf 9.00 uur.

Het oorspronkelijk dorpje is totaal vervangen door een doolhof van horeca gelegenheden. Toch is Cala d'Or plezierig door het lage bouw in Ibiza stijl en mooie kreken/inhamen tussen de dennenbomen. Op twee minuten lopen van onze hotels bevindt zich het kleine, mooi strand aan het baaitje van Cala d'Or zelf. Iets verder naar het noorden zijn er nog anderen kreken als Cala Gran en Esmeralda. Ze zijn druk bezet in de zomer maar ideaal voor mooie dagen in maanden als mei, juni, september of oktober.

Cala d'Or - baai van Pollença



- Van een kust tot een andere en dwars door een 'continent in miniatuur'.
- Als u de rit iets te lang vindt is overnachting in Sineu of Llubí een zeer goede mogelijkheid.

km	
	91 km, 800↑m
0.	LA de <i>Avinguda de Bèlgica</i> in. Na een paar honderd meter bereikt u de straat <i>Ariel</i> . RA en de eerste naar links richting Palma.
1.	We gaan Cala d'Or uit op de PMV 4013 naar Calonge.
4.5	T-kruispunt in Calonge. LA naar s'Alqueria Blanca (van hier tot Aan Felanitx heb ik de route gewijzigd ten opzichte van mijn pijltjes op de kaart, via Cas Concos veel rustiger).
7.5	RA naar Cas Concos.
14.	In Cas Concos er is een bord die rechts naar Felanitx aanwijst. Ga echter rechtdoor tot buiten het dorp en de <i>Carreró Llarg</i> in die ook naar Felanitx leidt.
20.	In Felanitx de borden 'Petra, Porreres' door het stadje volgen. Op Y-splitsing even buiten het stadje, neem de rechtentak naar Petra op de PM 511.
39.	Pleintje aan de ingang van Petra, met stenenkruis. Volg bord naar het centrum. We draaien de <i>Carrer Mayor</i> in.
39.3	Ga LA om het geboortehuis, klooster en straat van Fray Junipero Serra te bezoeken (zie beneden). Daarna terug naar <i>Carrer Mayor</i> en LA verder.
39.8	Op honderd meter van <i>carrer Mayor</i> naar rechts bevinden zich twee pleinen met mooie terrassen. Anders, tot aan het einde van <i>carrer Mayor</i> fietsen en LA richting Sant Joan. We gaan Petra uit, even op de PM 322.

41.	RA op de PM 330 naar Sineu.
50.	Voor Sineu, RA richting Llubí. We fietsen langs een spoor en negeren na enkele honderden meter een bord dat 'Llubí, Inca' over het spoor aanwijst. Ga in plaats daarvan rechtdoor, nog steeds met het spoor aan de rechterkant.
50.7	Nu wel RA over het spoor en naar boven op de <i>Camí de Búger</i> .
51.3	We bereiken een grote weg. Ga voorzichtig aan de overkant de 3511 in naar Llubí.
57.6	Aan het einde van deze weg, steek een weg over en ga rechtdoor Llubí in. Aan T-kruispunt RA, door het dorp in stijging tot aan de kerk. Ga voorbij de kerk. Aan het einde van deze straat, links en meteen rechts de <i>carrer de Sa Creu</i> in die buiten Llubí de 3441 richting Sa Pobla wordt.
62.	Even na brug over een spoor, LA op de PM 350 richting Inca (weer eventjes anders dan de twee volgende pijltjes op mijn kaart aangeven).
63.	RA een klein <i>camí</i> in richting Búger.
67.5	Na een steile klim Búger in bereiken we een weg. LA nog even klimmen door het dorp. Aangekomen aan een pleintje met fontein, LA richting Campanet op de 3423.
71.	Plein achter de kerk van Campanet. Rechtdoor, het plein links van ons latend. Driehonderd meter verderop, bij Y-splitsing, ga links naar Ses Coves en Selva. Even daarna is er weer een splitsing. Neem nu de rechtertak naar Ses Coves en Sant Miguel.
71.5	Bij T-kruispunt, LA. We fietsen voorbij de afslag naar Ses Coves en verder op een fraai weggetje tussen de hoge Sierra de Tramuntana, links van ons en enkele heuvels rechts.
80.	We bereiken de grotere weg PM 220. LA.
82.	Bij bord van Restaurant, Golf Pollença, RA de <i>Camí de Maína</i> in, al in afdaling naar zee. Na een paar honderd meter LA, een bord van fietsroute richting Pollença volgend.
84.	Bij kruispunt, rechtdoor aan de overkant richting Port de Pollença.
85.	Bij T-kruispunt, RA richting Port de Pollença. We zien even verderop dat deze de PMV 2202 is.
86.	LA naar Port de Pollença (of rechtdoor naar Pollentia club resort)
89.	We bereiken de kustweg. LA langs de zee naar de haven van Port de Pollença
90.	Net als de haven begint, LA van de strandpromenade. Derde straat weer links. Hostal op honderd meter.

In Petra

Saplacapetra.com € 115 Korting buiten het zomerseizoen. Plaça Ramón Llull 4
Tel 971 561646. Lekker eten bij restaurant Ces Celler.

In Sineu

Hostal Can Font of B&B sa Barcellá Beide uitstekend.
Hotelcanfont-Mallorca.com VillasabarcellaMallorca.com

In Llubí

Hotel rural Can Bagot. www.canbagot.com Passeig de la Riba 6. Tel 971 522611 of 645 862687. Op km 57.6 RA (ipv oversteken) op de weg die door Llubí gaat, net na een plein aan de rechterkant, neem de straat Sta Margarita schuin naar rechts in stijging. Mooi huis en kamers, hartelijke ontvangst van eigenaars Roberto en Isabel. Zwembadje in tuin en dakterras € 85 Reservering nodig. Prima s'avonds eten in gezellige bar-pizzeria aan Plaça de Esglesia (op de andere heuvel van het dorp -waarlangs onze route gaat).

Pollentia club resort (Bahia club op de kaart).

Carretera Alcudia-Puerto Pollença km 2. Clubpollentia.com Tel 971 546996. Vrij luxe bungalows hotel tussen de zee en een natuurgebied. Comfortabele kamers en allerlei faciliteiten. Bungalows Maris € 110 inclusief buffet ontbijt en diner met enorm uitgebreid keuze. Eigen fietswinkel in resort.

In Port de Pollença o.a.

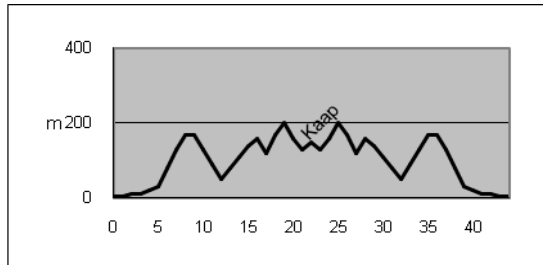
Hostal-Paris.com Calle Magallanes 18 Op tweehonderd meter van het mooi strand van dit druk stadje. Met tuin en goede plaats voor fietsen maar niet altijd even schoon en er kan rumoerig zijn. Tel 971 864017 € 45

Petra 2000 inw.

Een historisch plaatsje want hier werd in 1713 Fray Junípero Serra geboren. Deze Franciscaanse monnik stichtte de eerste Europese nederzettingen in de Amerikaanse staat Californië.

Fray Junípero werd monnik in het klooster dat u hier ziet en ging kort daarna naar México waar hij carrière maakte. Op 54 jarige leeftijd leidde hij een koloniseringtocht naar het noorden. Zo werd in 1769 in San Diego een eerste Franciscaanse missie gesticht. Er volgden nog acht missies die vandaag veel bezocht worden langs de 'camino real' van San Diego naar San Francisco. We zien tussen het klooster en het geboortehuis negen keramiektegels die de negen missies in Californië verbeelden. De laatste, Buena Ventura, werd gesticht in 1782. Fray Junípero stierf twee jaar later in de missie van Carmel.

Rondrit naar Cap Formentor

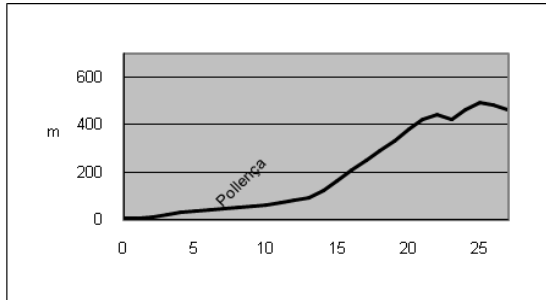


- Het beste is vroeg te vertrekken om nog net voor de toeristenbussen bij de Kaap te zijn. Dan zijn overstekende geiten het enige gevaar op de weg.

<u>km</u>		44 km, 750↑m
0.		Naar de kust en LA langs de haven. De weg spreekt voor zich.
21.		Dezelfde weg terug.

Een korter maar goed alternatief, zeker als het druk is later op de dag, is na de eerste lange helling, bij *Mirador des Colomer*, RA slaan, doorklimmend naar de 'torre' op de kaart. Een weg met veel minder verkeer en prachtige uitzichten.

Baai van Pollença - klooster van Lluc



<u>km</u>	28 km, 600↑m
0.	Ga terug langs de kust naar dezelfde <i>camí</i> waardoor u Port de Pollença bereikte. RA naar Pollença.
7.	Net voor Pollença bereikt u de ringweg om het stadje. RA op deze. Al snel komt u aan een rotonde. LA op de C 710 naar Lluc. .
27.	RA naar Monestir van Lluc.

Hospedería del monasterio de Lluc

Tel 971 871525 € 35 Fietsen onder een van de trappen. Vanaf 23.00 uur worden de deuren gesloten. Zeer rustig slapen. Lekker eten in restaurant sa Fonda, de vroegere eetzaal van het klooster.

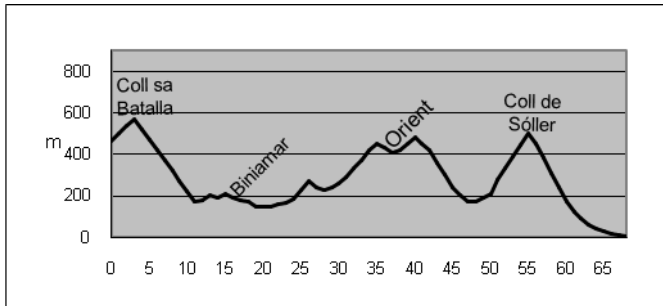
Monasterio de Lluc

Het huidige klooster van Lluc is gebouwd begin achttiende eeuw ter ere van *la Moreneta*, een beeld van de Heilige Maagd die vijf eeuwen eerder in deze bergen werd gevonden. Midden in de dag is het druk maar vanaf een uur of zes verdwijnen de dagbezoekers en blijft het verder rustig. In de namiddag is een bezoek aan de botanische tuin naast het klooster zeer aangenaam. In de avond is de kleine wandeling rond de rotspartij waaraan het klooster ligt bijzonder, met bas-reliëfs op de rotswanden in het bos en mooie uitzichten.

Sa Calobra – vervolg van de C 710

Op 11 km van het klooster, verder op de C710, begint de beroemde kurktrekker weg die in 13 km van 740 m tot aan zee bij de baai van Sa Calobra afdaald. Groepjes racefietsers slingeren naar beneden tussen de toeristenbussen. Via deze weg naar Port de Soller vind ik echter niet aan te raden. De weg is wat hachelijk voor fietsers, vooral vanwege twee tunnels zonder verlichting. Je mist bovendien de mooie en rustigere piedmont van de sierra Tramuntana.

Klooster van Lluc - Port de Sóller



- Een prachtig traject met fraaie landschappen, leuke dorpjes, aankomst aan zee en vooral... het feest van de haarspeldbochten.

km	
	68 km, 1000↑m
0.	Terug naar de C710 en RA, klimmend.
2.5	Y-splitsing. Links richting Inca. We bereiken meteen de Col de Sabataia, op 570 m, met bar-restaurant.
11.	Caimarí. Door het dorp heen en aan het einde daarvan RA naar Mancor de la Vall. Eens in Mancor volg de bord naar Inca. Anderhalf km verderop RA op de PMV 2113 naar Biniamar.
17.	Let op: midden in Biniamar, bij bar aan het <i>Plaça Mayor</i> (eigenlijk maar een verbreding van de weg). LA. U komt in een ander pleintje en volgt fietsborden naar Lloseta langs kerkruiene.
19.	Verkeersknooppunt in Lloseta. Schuin naar rechts richting Palma. U fietst met het dorp Lloseta aan de rechterkant. Na ongeveer twee km, net voordat de weg een bocht naar links over een spoor maakt, RA een klein weg zonder aanwijzingen in. Bij kruispunt een km verder, rechtdoor naar Alaró op de PM 211.
27.5	Kruispunt voor Alaró. RA naar Orient op de PM 210.
36.	Orient.
46.	Bunyola. Verder afdalen tot aan T-kruispunt. RA en aangekomen aan de C 711 RA op deze naar Sóller.
50.	De weg split zich bij een rotonde. Hij gaat of een tunnel in of, voor ons, over de bergpas.
55.	Col de Soller, op 500 m.
62.5	Y-splitsing net voor Sóller. Schuin naar rechts het stadje in.
63.	U komt vanzelf in het centrale plein van Sóller met kathedraal in

	<p>modernistische stijl en veel terrassen waartussen de tram naar Port de Sóller rijdt. Ga aan de overkant de straat met de tramsporen in langs het spa hotel en volg borden naar weer de C 711 en Port de Sóller.</p> <p>* Als u de puf heeft, is het de moeite waard om van hier de ruim vier km naar het pleintje van het toeristisch gemanicurd maar zeer fraai dorpje Fornalutx door sinaasplantages te rijden. Hetzelfde weggetje terug naar Sóller.</p>
66.	Even voor Port de Sóller gaan auto's een tunnel in. We houden rechtsaan en fietsen onder een brug de baai in. RA. De weg wordt een fietspad-promenade langs de zee.
68.	Hotels Generoso en Miramar net voor de eindhalte van de tram.

3km voorbij Alaró

Hotel rural 's Olivaret € 90 Solivaret.com Erg mooi plaats om uit te rusten, wandelend, naast zwembad of in leeszaal.

In Orient

Hotel dalt Muntanya. Naast de weg in Orient. Comfortabel hotel met grote kamers. T 971 615373 € 100

's Avonds eten in Orient: goed gemiddeld bij bar-restaurant aan de weg, herkenbaar aan de terras onder de wijnstokbladeren. Prijzig, maar eten en sfeer een belevens, bij frans-hindu restaurant Mandala op hoogste punt van het dorp.

Wandeling vanuit 's Olivaret of dalt Muntanya naar kasteel d'Alaró

Deze is de beschrijving vanuit Orient. Vanuit l'Olivaret is een andere pad dat LA van de weg begint, maar op ongeveer dezelfde afstand,

0' Loop over de weg terug richting Alaró.

20' Honderd meter voorbij de ingang van het luxe hotel Ermitage ziet u rechts een poort in de hek met bordje naar kasteel d'Alaró. Het voetpad draait meteen naar links en loopt evenwijdig aan de weg tussen olijfbomen, gelijdelijk hoogte winnend.

50' Het voetpad draait naar rechts en klimt flink door steeneikenbos.
 1uur 20' U bereikt op de bergrug een soort opening in het bos en het einde van een onverharde weg die van de andere kant komt. Volg bord naar links.

1 uur 45' Ruïnes van het kasteel van Alaró boven op de berg. Een goed voorbeeld van voor welke absurd ontoegankelijk lokaties werd gekozen in tijden van oorlog en onzekerheid. Nog even verderop, op het hoogste punt, ziet u een heiligdom. Geloof het of niet er bestaat een barretje ernaast die alleen per muilezel kan worden bevoorrad.

In Port de Sóller o.a.

Hotel Miramar € 45 Net als anderen in deze plaats in redelijk staat van verval. Echter prima voor wie vooral rustig wil slapen en flexibele tijden en service van vroeg tot laat waardeert.

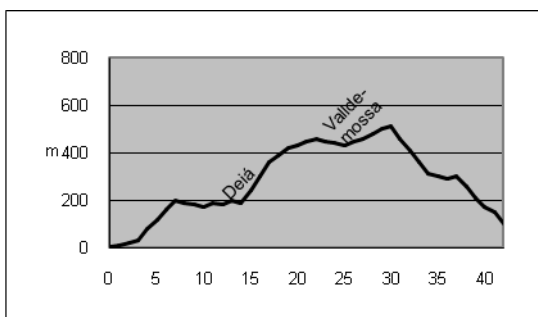
Hotel Generoso. Calle Marina 4 (vijftig meter voor Miramar ook aan strandje).

T 971 631450 € 50. Goedkoop buffet eten in buitengewoon suffe ambiance.

Sóller en Port de Sóller 18,000 inw.

Sóller ligt tussen sinaasplantages in het enige brede dal van de Sierra de Tramuntana. Het stadje was eind 19de eeuw zeer welvarend door de handel met Frankrijk. Er staan een aantal aardige modernistische gebouwen in het centrum. Diens havenwijk, Port de Sóller heeft zijn handelsfunctie inmiddels bijna geheel verloren maar blijft een prachtige baai in bijna perfecte ronde vorm. In de avond komt de ondergaande zon precies door de zeeopening en baden de gebouwen in een bijzonder licht. Voor het 's avonds eten kunt u het best naar de terrassen aan de tegenovergestelde kant van de baai wandelen. De hele badplaats heeft een wat vervallen sfeer die met de andere plaatsen aan deze kust contrasteert.

Port de Sóller - Banyalbufar



- De beroemde noordwestkust van Mallorca waar de dure wagens van villa eigenaars de weg met zwermen wielrenners delen.

km	
	42 km, 600↑m
0.	Terug naar de C 711 de baai uit.
3.	RA naar Deiá op de C 710.
13.	Deiá. Een paar km verderop fietsen we langs het landhuis 'Son Maroig' van aartshertog Ludwig Salvator, open voor bezoekers.
23.	T-kruispunt. LA naar Valldemossa.
24.	Aan het begin van het dorpskern buigt de weg naar links. Ga echter rechtdoor een straat in die in een paar honderd meter tot aan een kruispunt midden in het dorp leidt. Het plein met de ingang tot het kartuizer klooster van Valldemossa ligt enkele tientallen meters verderop aan de rechterkant. Na een eventueel bezoek-pauze in Valldemossa terug naar het T-kruispunt van km 23 en nu rechtdoor naar Banyalbufar.
41.	Banyalbufar. De weg gaat door het dorp. Bijna het dorp weer uit en rechts van de weg ligt hotel Baronía, neemt de tweede steeg daarvoor met een scherpe bocht naar rechts. Deze draait naar links, gaat onder een gebouw en daalt fors af tot aan het hotel sa Coma.

Drie km vóór Valldemossa, naast de weg

Hotel el Encinar. Open 1 april tot 1 november. Mooi uitzichten aan zee. Grote zwembad in eigen bos. T 971 612000 € 90

In Valdemossa

Es Petit Hotel. Uetam 1 €120 T 971 612479 Comfortabel midden in dorp

In Banyalbufar

Hotel Sa Coma.com Cami des Moli 3 T 971 618034 Rustig en vriendelijk familie hotel. Mooi uitzicht op zee vanaf de kamers, eetzaal en tennisbaan.

Zwembad in zeer aangename tuin met allerlei soorten bomen € 112

Ook in Banyalbufar Hotels Mar i Vent T 971 618000 € 100 en Barónía T 971 618146 € 90. Beide naast de weg aan respectievelijk begin en eind van het dorp. Ook met uitzichten en zwembad.

Deia 900 inw.

Even mooie als vreemde plaats. Rijke buitenlanders hebben het grootse deel van de huizen gekocht. Van de weg ziet het uit als een nogal authentiek dorp, maar eigenlijk is het een luxe villacomplex met overal verscholen zwembaden.

Valdemossa 1300 inw.

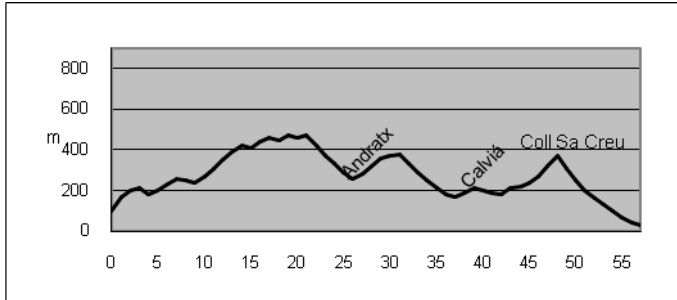
Het dorp ligt op een lage bergpas in de bergketen Sierra Tramuntana. Op een verhoging staat het voormalige klooster. Het oude kern verspreidt zich in de vorm van een croissant over de helling aan de kop van het dal. 's Avonds is het goed wandelen door de fraai onderhouden straten met aardige hokjes te ontdekken en overal bloempotten.

Het kartuizer klooster van Valldemossa is beroemd vanwege het boek 'Een winter in Mallorca' van de Franse schrijfster George Sand, die samen met Frederic Chopin in 1838 enkele maanden in Valldemossa verbleef. Het bezoek is de moeite waard. Niet alleen als ere aan iemand die sublieme muziek heeft geschreven maar ook vanwege de aangename sfeer in de kloosterkamers met terras-tuintjes en in het plein ernaast.

Banyalbufar 400 inw.

Vroeger was dit fraaie dorp bekend om zijn tomaten die op wonderlijke wijze op de steile terrassen tussen berg en zee verbouwd werden en op de daken door de zon werden gedroogd. Sinds de jaren-30 van de vorige eeuw zijn veel van de toenmalige 900 inwoners vertrokken. Degenen die gebleven zijn hebben zich op het toerisme gericht. De landbouw terrassen staan nu nogal verlaten bij met uitzondering van sommige die voor de productie van de plaatselijke malvasia druif witte wijn zijn benut. Voorbij hotel Sa Coma daalt het zeer steile weg tot aan een parkeerplaats waarvan via een trap een strandje wordt bereikt. Een mix van gedroogde zeewier en zeeegels zorgt voor ligoppervlak. Ernaast is er een piepklein haventje.

Banyalbufar - Palma de Mallorca



km	
	57 km, 900↑m
0.	Fiets terug naar boven duwen. Aan de weg RA naar Estellencs.
8.	Estellencs.
26.	Rotonde voor Andratx. LA naar Es Capdellá op de PMV 1031.
35.	Es Capdellá. Rechtdoor naar Calvià op de PM 1015.
38.	Calvià. Rechtdoor in stijging naar 'centre urbá'. We laten het kerkplein rechts liggen en gaan het dorp weer uit richting Puigpunyent op de PMV 1016 .
45.	RA 'Palma per Coll de Sa Creu', op de PMV 1043 en over het laatste colletje van de tocht.
53.	Al aan het begin van het bebouwd gebied van Palma komen we aan een rotonde en volgen daar de borden naar het centrum. We fietsen voorbij een ziekenhuis op de <i>Carrer d'Andrea Doria</i> .
55.	Verkeersplein aan het einde van de <i>Carrer d'Andrea Doria</i> . We gaan aan de overkant de straat in die schuin naar links begint: <i>Sant Magi</i> (dus geen van de twee die recht tegenover naar zee afdalen).
55.8	Aan het einde van <i>Carrer Sant Magi</i> zien we en soort fort of kasteel voor ons. We gaan daar naartoe en LA langs het fort en een kanaal.
56.3	De tweede brug over het kanaal naar rechts. We fietsen op de statige <i>Avinguda Jaume III</i> tot aan een plein. Links van het plein begint de nauwe straat <i>Sant Jaume</i> waar hotel Born op 50 m ligt.

In Palma de Mallorca

Hotel Born Calle Sant Jaume 3 T 971 712942 € 80 Fraai, centraal gesitueerd en ruime plaats voor fietsen.

Hostal Apuntadores. Calle Apuntadores 8. T 971 713491 Over de rambla promenade Passeig des Born een paar honderd meters afdalen en bij rotonde aan het einde daarvan RA. € 70 U kunt het ontbijt naar het dakterras op de zevende verdieping meenemen en van een prachtig zicht midden in Palma genieten. Echter negatieve ervaringen over ruimte in kamers en schoonmaak. Deze straat heeft nog meer overnachtingadressen.

Palma de Mallorca 330.000 inw.

Toerismebureau in de Plaça de Espanya

Naar de zee kijkend, kunt u de volgende parcours lopen met de wijzers van de klok mee,

- Mercat: levendig markthallen met uitbundige groenten en viskramen
- Plaça Major: eenvoudig maar karakteristiek Spaans omsloten plein.
- Palau Marques de Vivot: voorbeeld van fraai herenhuis in de oude stad
- Convent de Sant Francesc: in deze klooster zijn vooral de façade, een mengeling van barokke en plateresk, en de kruisgang de moeite waard.
- Kathedraal: gebouwd tussen 1230 en 1600. Haar uiterlijk werd echter bepaald door de aardbeving van 1851 die het gebouw gedeeltelijk beschadigde. Als gevolg daarvan werden hoge nieuwe steunberen toegevoegd, wat de kathedraal een nogal kolossaal buitenkant geeft.
- Palau de l'Almudania: oorspronkelijk was het een arabische citadel, toen Mallorca in de 13^{de} en 14^{de} eeuw onafhankelijk was werd het door de koningen van Majorca bewoond. Vandaag is het minstens één maand per jaar zomerresidentie van de huidige Spaanse koning.

Palma de Mallorca - vliegveld

<u>km</u>	18 km, vlak
0.	Dal op de brede boulevard <i>Passeig des Born</i> tot aan de haven.
0.8	<p>Aan de overkant van de laan die tussen de zee en de stad loopt is er een fietspad. LA op deze.</p> <p>Volg het fietspad langs het strand van Palma en verschillende stukjes kust, bijna altijd precies naast zee en strand.</p>
11.	<p>U komt weer aan het punt in Can Pastilla waar u de eerste dag het strand bereikte. LA de <i>Carrer del Xabec</i> in langs de Miraflores en Gala hotels.</p> <p>Honderd meter verder LA naar <i>Aeroport</i></p>
11.7	De weg draait vanzelf naar rechts de <i>Camí de Can Pastilla</i> in. Vanaf hier is het dezelfde route als bij de dag van aankomst: door het voorstadsje Coll d'en Rabassa, over een brug boven de snelweg een aan de andere kant naar rechts de weg in die tussen de Carrefour hypermarkt en de snelweg tot aan het vliegveld leidt.

Uw ervaringen

Ik ben benieuwd hoe het met uw fietsvakantie is gegaan. Als u het leuk vindt, vul in zoveel van deze vragen als u zin in heeft en stuur me een mailtje: fietseninspanje@xs4all.nl. Alvast dank!

Voornaam en woningplaats:

.....

Hoe heeft u naar Spanje (en het beginpunt van de route) heen- en terug gereisd? Hoe ging het?

.....

.....

Op wat voor fiets heeft u gereden? Was het de juiste fiets voor het soort terrein en wegen?

.....

.....

Enkele ritten die u bijzonder mooi/plezierig vond: wegen/omgeving/plaatsen?

.....

.....

.....

Enkele ritten die tegenvielen: wegen/omgeving/plaatsen?

.....

.....

.....

Overnachtingen,

Dag	Plaats	hotel/hostal/ casa/camping	Wat vond u van de accommodatie?

Andere opmerkingen of tips:

.....

.....

.....

.....